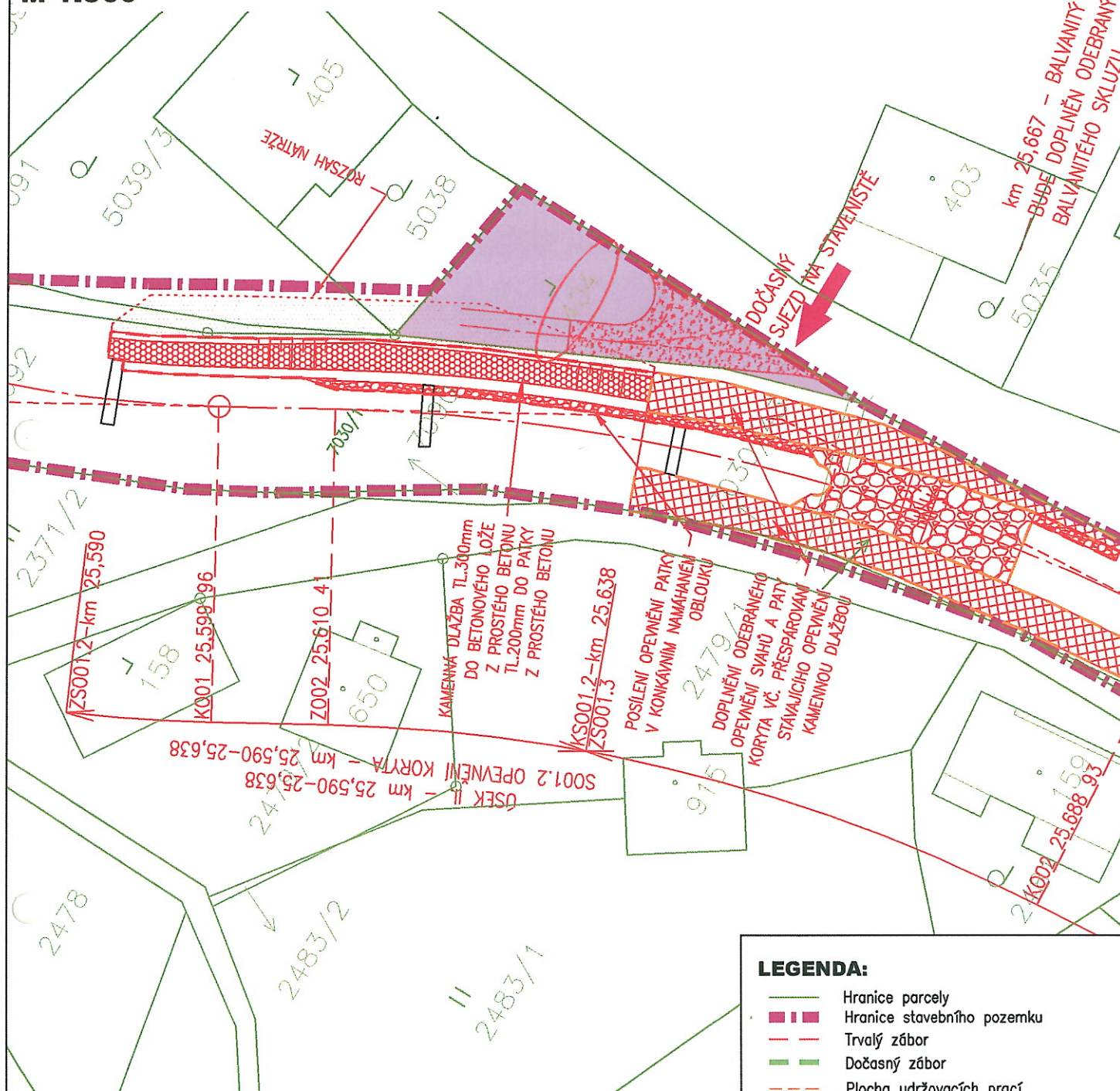


Bělá – Domašov, ř. km 25,550 – 27,822 – odstranění PŠ 2021

SITUACE DOTČENÝCH POZEMKŮ

M 1:500



LEGENDA:

- Hranice parcely
- Hranice stavebního pozemku
- Trvalý zábor
- Dočasný zábor
- Plocha udržovacích prací
- Navrhovaná opatření
- Dotčený pozemek
- 949/2 Číslo dotčeného pozemku
- Plochy zařízení staveniště a mezideponií
- Plochy doplnění chybějícího opevnění nebo přespárování stáv. opevnění
- Plochy doplnění balvanitých skluzů

V souladu s ustanovením §184a odst. 2 zákona č. 183/2006 Sb., O územním plánování a stavební řádu (stavební zákon), ve znění pozdějších předpisů, Vás žádáme o souhlas s navrhovaným stavebním záměrem "Bělá – Domašov, ř. km 25,550 – 27,822 – odstranění PŠ 2021" k dokumentaci pro vydání společného povolení.

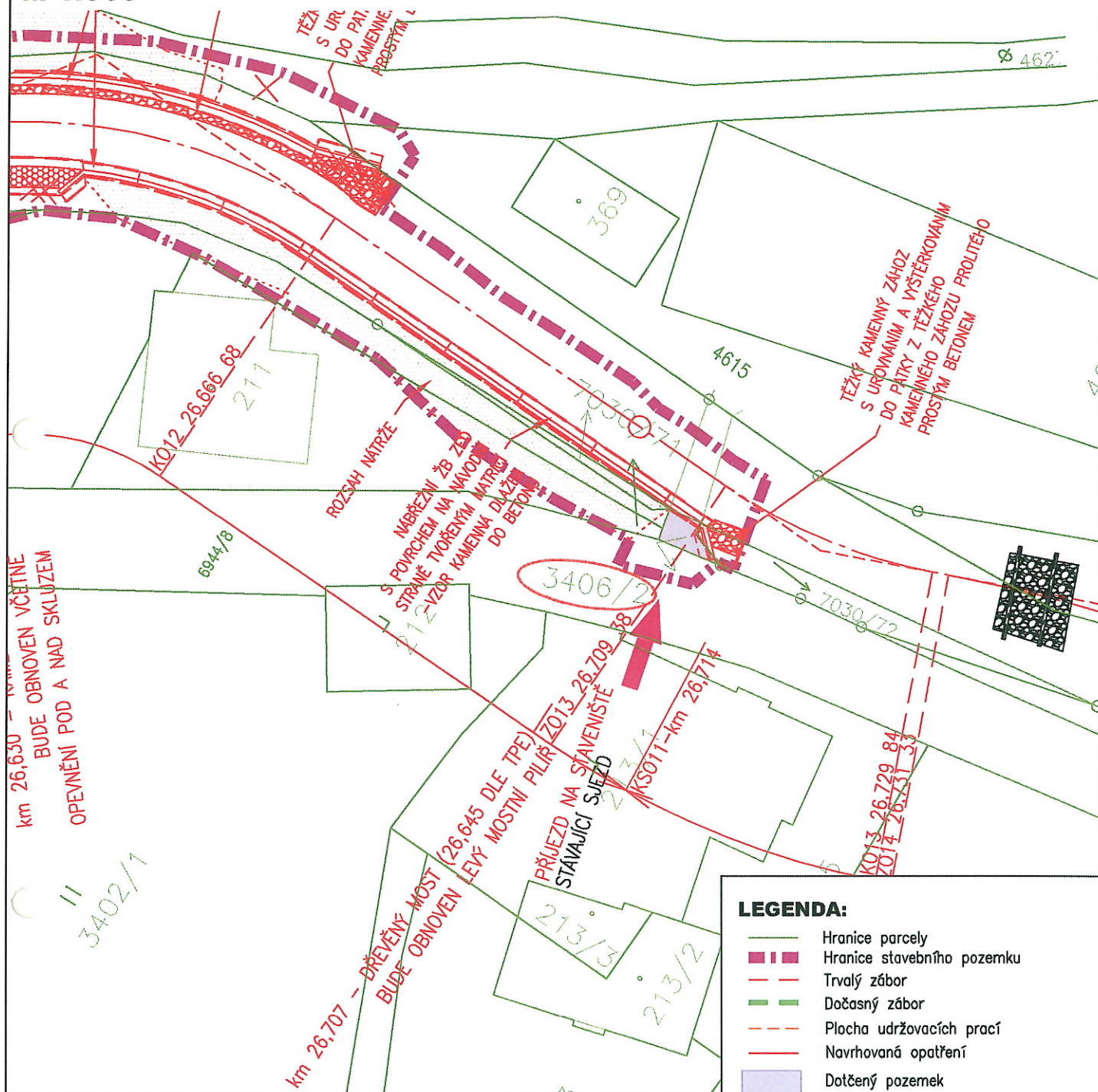
Vlastník dotčeného pozemku v k.ú. Domašov u Jeseníka s parc. č. st. 404.

Obec Bělá pod Pradědem
Domašov 381, 79001 Bělá pod Pradědem

OBEC
BĚLÁ p. Pradědem
IČ: 302333, DIČ: CZ302333
750 01 BĚLÁ p. Pradědem

AQUATIS

Bělá – Domašov, ř. km 25,550 – 27,822 – odstranění PŠ 2021
SITUACE DOTČENÝCH POZEMKŮ
M 1:500



LEGENDA:

- Hranice parcely
- Hranice stavebního pozemku
- - - Trvalý zábor
- - - Dočasný zábor
- - - Plocha udržovacích prací
- - - Navrhovaná opatření
- Dotčený pozemek
- 949/2 Číslo dotčeného pozemku
- Plochy zařízení staveniště a mezideponií
- Plochy doplnění chybějícího opevnění nebo přesparování stáv. opevnění
- Plochy doplnění balvanitých skluzů

V souladu s ustanovením §184a odst. 2 zákona č. 183/2006 Sb., O územním plánování a stavební řádu (stavební zákon), ve znění pozdějších předpisů, Vás žádáme o souhlas s navrhovaným stavebním záměrem "Bělá – Domašov, ř. km 25,550 – 27,822 – odstranění PŠ 2021" k dokumentaci pro vydání společného povolení.

Vlastník dotčeného pozemku v k.ú. Domašov u Jeseníka s parc. č. 3406/2.

OBEC
 BĚLÁ p. Pradědem
 IČ: 302333 DIČ: CZ302333
 740 01 Bělá p. Pradědem

Bělá pod Pradědem
 Domašov 381, 79001 Bělá pod Pradědem

AQUATIS

SITUACE DOTČENÝCH POZEMKŮ M 1:500

**TĚŽKÝ KAMENNÝ ZÁHOZ
S UROVNÁNÍM A VYŠTERKOVÁNÍM
DO PATKY Z TĚŽKÉHO
KAMENNÉHO ZÁHOZU PROUTÉHO
PROSTÝM BETONEM**

km 27,189 - STABILIZACI P, BUDE OBNOVEN V CELEM ROZ.

km 27,210 - STABILIZAČNÍ PRŮ-
BUDE OBNOVEN V CELÉM ROZS.

km 27,230 - STABILIZAČNÍ PRAH
BUDE OBNOVEN V CELÉM ROZSAHU

PRÍJEZD NA STAVENIŠTĚ
DOČASNÝ
SJEZD NA STAVENIŠTĚ

JEZD NA STAVENIŠTĚ
/AJCI SJEZD

JOSEK XVII. - km 27,146-27,240












V souladu s ustanovením §184a odst. 2 zákona č. 183/2006 Sb., O územním plánování a stavební řádu (stavební zákon), ve znění pozdějších předpisů, Vás žádáme o souhlas s navrhovaným stavebním záměrem "Bělá – Domašov, ř. km 25,550 – 27,822 – odstranění PŠ 2021" k dokumentaci pro vydání společného povolení.

Vlastník dotčeného pozemku v k.ú. Domašov u Jeseníka s parc.
č. 3592.

OBEC
BĚLÁ p. Fraděch
IČ: 302633, DIČ: CZ302633
750 02 BĚLÁ p. Fraděch

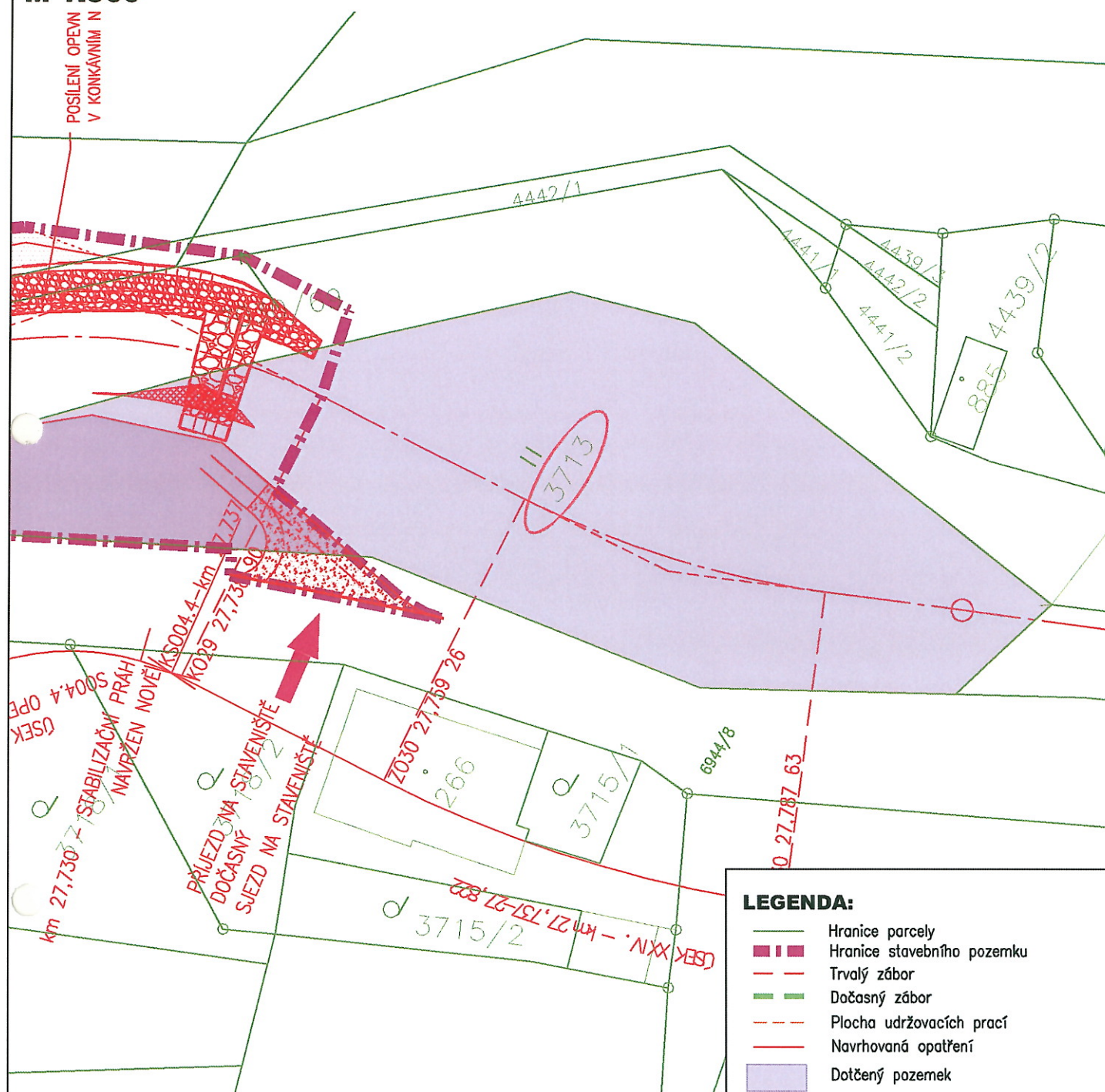
Obec Bělá pod Pradědem
Domašov 381, 79001 Bělá pod Pradědem

LEGENDA:

- | | |
|---|--|
|  | Hranice parcely |
|  | Hranice stavebního pozemku |
|  | Trvalý zábor |
|  | Dočasný zábor |
|  | Plocha udržovacích prací |
|  | Navrhovaná opatření |
|  | Dotčený pozemek |
|  | Číslo dotčeného pozemku |
|  | Plochy zařízení staveniště
a mezideponií |
|  | Plochy doplnění chybějícího opevnění
nebo přespárování stáv. opevnění |
|  | Plochy doplnění balvanitých skluzů |

Bělá – Domašov, ř. km 25,550 – 27,822 – odstranění PŠ 2021

SITUACE DOTČENÝCH POZEMKŮ M 1:500



LEGENDA:

- Hranice parcely
- - - Hranice stavebního pozemku
- Trvalý zábor
- - - Dočasný zábor
- - - Plocha udržovacích prací
- - - Navrhovaná opatření
- Dotčený pozemek
- 949/2 Číslo dotčeného pozemku
- Plochy zařízení staveniště a mezideponií
- Plochy doplnění chybějícího opevnění nebo přespárování stáv. opevnění
- Plochy doplnění balvanitých skluzů

V souladu s ustanovením §184a odst. 2 zákona č. 183/2006 Sb., O územním plánování a stavební řádu (stavební zákon), ve znění pozdějších předpisů, Vás žádáme o souhlas s navrhovaným stavebním záměrem "Bělá – Domašov, ř. km 25,550 – 27,822 – odstranění PŠ 2021" k dokumentaci pro vydání společného povolení.

Vlastník dotčených pozemků v k.ú. Domašov u Jeseníka s parc. č. 3713,

OBEC
BĚLÁ p. Pradědem
IČ: 302333 DIČ: CZ302333
720 01 BĚLÁ p. Pradědem

Obec Bělá pod Pradědem
Domašov 381, 79001 Bělá pod Pradědem

AQUATIS